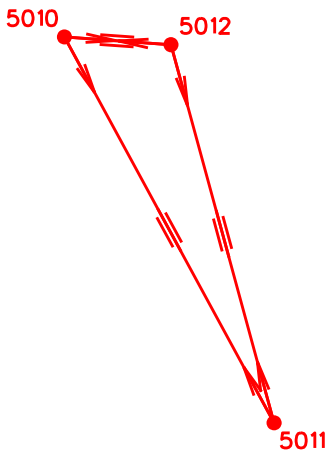



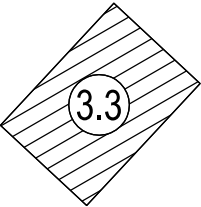
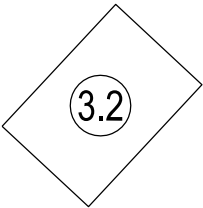
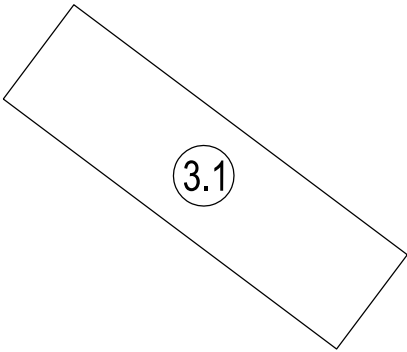
VYSVETLIVKY:

- nové body bodového polohového poľa určené GPS stabilizované dočasne
- ➔ meraný smer
- ≡ meraná dĺžka

BANSKÁ BYSTRICA 4-8/13
BANSKÁ BYSTRICA 4-8/14

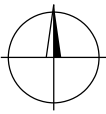


KLAD MAPOVÝCH LISTOV :



Kraj: Banskobystrický
Okres: Banská Bystrica
Obec: Čerín
Kat. územie: Čerín
Posledné použité číslo bodu bodového polohového poľa: 5018

Náležitosti a presnosťou zodpovedá predpisom



Dátum : 18. 09. 2020
Podpis :

POZNÁMKA:
SÚRADNICOVÝ SYSTÉM: S-JTSK, realizácia JTSK
VÝŠKOVÝ SYSTÉM: Bpv
ZAMERANIE VYKAZUJE STAV KU DŇU: 13. 02. 2020
POUŽITÉ MAPOVÉ ZNAČKY PODĽA STN 013411

ISPO spol. s r. o. Inžinierske stavby Slovenská 86, 080 01 Prešov tel.: 051/74 636 95, 74 636 99		AUTORIZAČNE OVERIL: ING.M.KUBANKA	VYPRACOVAL: ING. M. TKÁČIKOVÁ
MERAL: J. KONEČNÝ ING. M. TKÁČIKOVÁ ING. K. VITALIŠ		KONTROLOVAL: ING.M.KUBANKA	
OBJEDNÁVATEL: Banskobystrický samosprávny kraj			
OKRES: BANSKÁ BYSTRICA		KRAJ: BANSKOBYSTRICKÝ	
KAT.ÚZEMIE: ČERÍN			DÁTUM: 09/2020
STAVBA: Rekonštrukcia cesty a mostov			STUPEŇ: DSP, DRS
II/591 Banská Bystrica - hr. okr. BB/ZV - Zvolenská Slatina I. etapa			Č.ZÁKAZKY: 3013/2019
ČASŤ: DOKUMENTÁCIA MERAČSKÝCH PRÁC			MIERKA: 1:1000
PRÍLOHA: Prehľadný náčrt bodov BPP			Č. PRÍLOHY: Č. SÚPRAVY:
			3.3

F